KRAJ:	KLADNO
KATASTRÁLNÍ ÚZEMÍ	CVRČOVICE [618128]

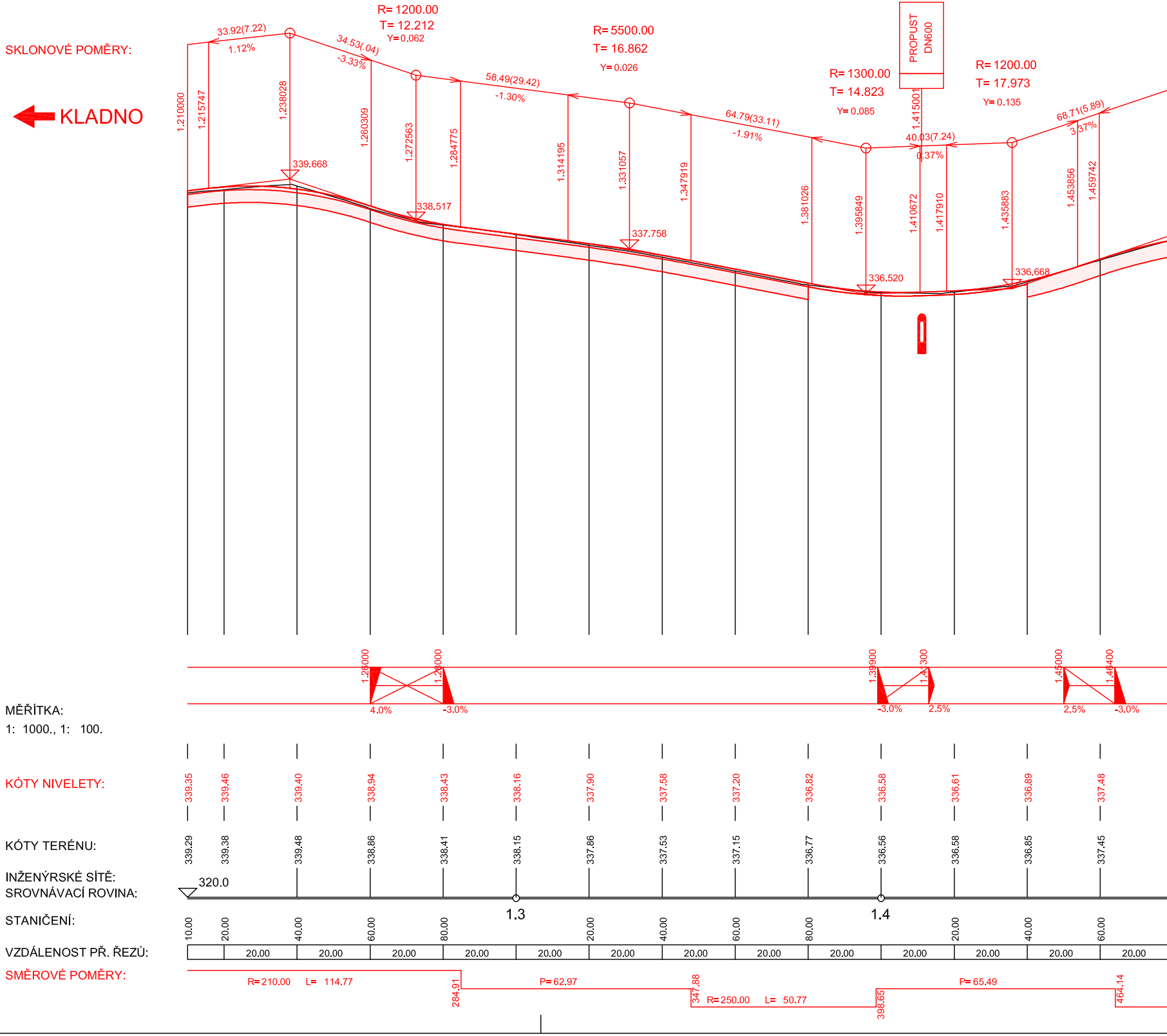
SKLONOVÉ POMĚRY:
KLADNO
33.92(7.22)
1.12%
R= 1200.00
T= 12.212
Y= 0.062
34.53(.04)
-3.33%
58.49(29.42)
-1.30%
R= 5500.00
T= 16.862
Y= 0.026
64.79(33.11)
-1.91%
R= 1300.00
T= 14.823
Y= 0.085
PROPUST DN600
1.415001
40.03(7.24)
0.37%
R= 1200.00
T= 17.973
Y= 0.135
68.71(5.89)
3.37%
1.210000
1.215747
1.238028
1.260309
1.272563
1.284775
1.314195
1.331057
1.347919
1.381026
1.395849
1.410672
1.417910
1.435883
1.453856
1.459742
339.668
338.517
337.758
336.520
336.668
1.26000
1.28000
4.0%
-3.0%
1.39900
1.41300
-3.0%
2.5%
1.45000
1.46400
2.5%
-3.0%
MĚŘÍTKA:
1: 1000., 1: 100.
KÓTY NIVELETY:
KÓTY TERÉNU:
INŽENÝRSKÉ SÍTĚ:
SROVNÁVACÍ ROVINA:
320.0
STANIČENÍ:
1.3
1.4
VZDÁLENOST PŘ. ŘEZŮ:
20.00
SMĚROVÉ POMĚRY:
R= 210.00 L= 114.77
284.91
P= 62.97
347.88
R= 250.00 L= 50.77
398.65
P= 65.49
464.14

STANIČENÍ	KÓTY NIVELETY	KÓTY TERÉNU
10.00	339.35	339.29
20.00	339.46	339.38
40.00	339.40	339.48
60.00	338.94	338.86
80.00	338.43	338.41
1.3	338.16	338.15
20.00	337.90	337.86
40.00	337.58	337.53
60.00	337.20	337.15
80.00	336.82	336.77
1.4	336.58	336.56
20.00	336.61	336.58
40.00	336.89	336.85
60.00	337.48	337.45


R= 1400.00
T= 44.846
Y= 0.718
1.504588
338.980
1.549434
134.64(74.08)
-3.04%
1.623628
1.623509
R= 700.00
T= 15.721
Y= 0.177
1.639230
334.885
53.50(16.51)
1.45%
1.654951
1.671462
1.690888
R= 800.00
T= 21.270
Y= 0.283
1.692732
335.661
54.23(10.04)
-3.87%
1.714002
1.724046
ulice
Na Stráni
1.734593
R= 1400.00
T= 22.912
Y= 0.188
1.746958
333.564
59.94(10.79)
-0.59%
1.769870
1.780664
Havířská ulice II
1.790089
R= 2300.00
T= 26.232
Y= 0.150
1.806896
333.208
ulice
Nádražní
1.813000
Havířská ulice I
1.823000
1.833128
1.56800
1.58200
-3.0%
2.5%
1.66300
1.67600
2.5%
-2.5%
1.76200
1.77600
-2.5%
2.5%
338.01
338.25
338.20
337.87
337.29
336.69
336.08
335.47
335.06
335.19
335.43
335.26
334.61
333.92
333.52
333.37
333.33
333.47
333.77
338.00
338.19
338.17
337.82
337.26
336.70
336.07
335.44
335.05
335.12
335.45
335.32
334.61
333.92
333.49
333.35
333.31
333.44
333.75
80.00
1.5
20.00
40.00
60.00
80.00
1.6
20.00
40.00
60.00
80.00
1.7
20.00
40.00
60.00
80.00
1.8
20.00
40.00
20.00
20.00
20.00
20.00
20.00
20.00
20.00
20.00
20.00
20.00
20.00
20.00
20.00
20.00
20.00
20.00
20.00
20.00
R= 260.00 L= 103.57
567.70
P= 108.40
676.10
R= 160.00
708.24
P= 24.08
732.32
R= 300.00
761.76
P= 150.47

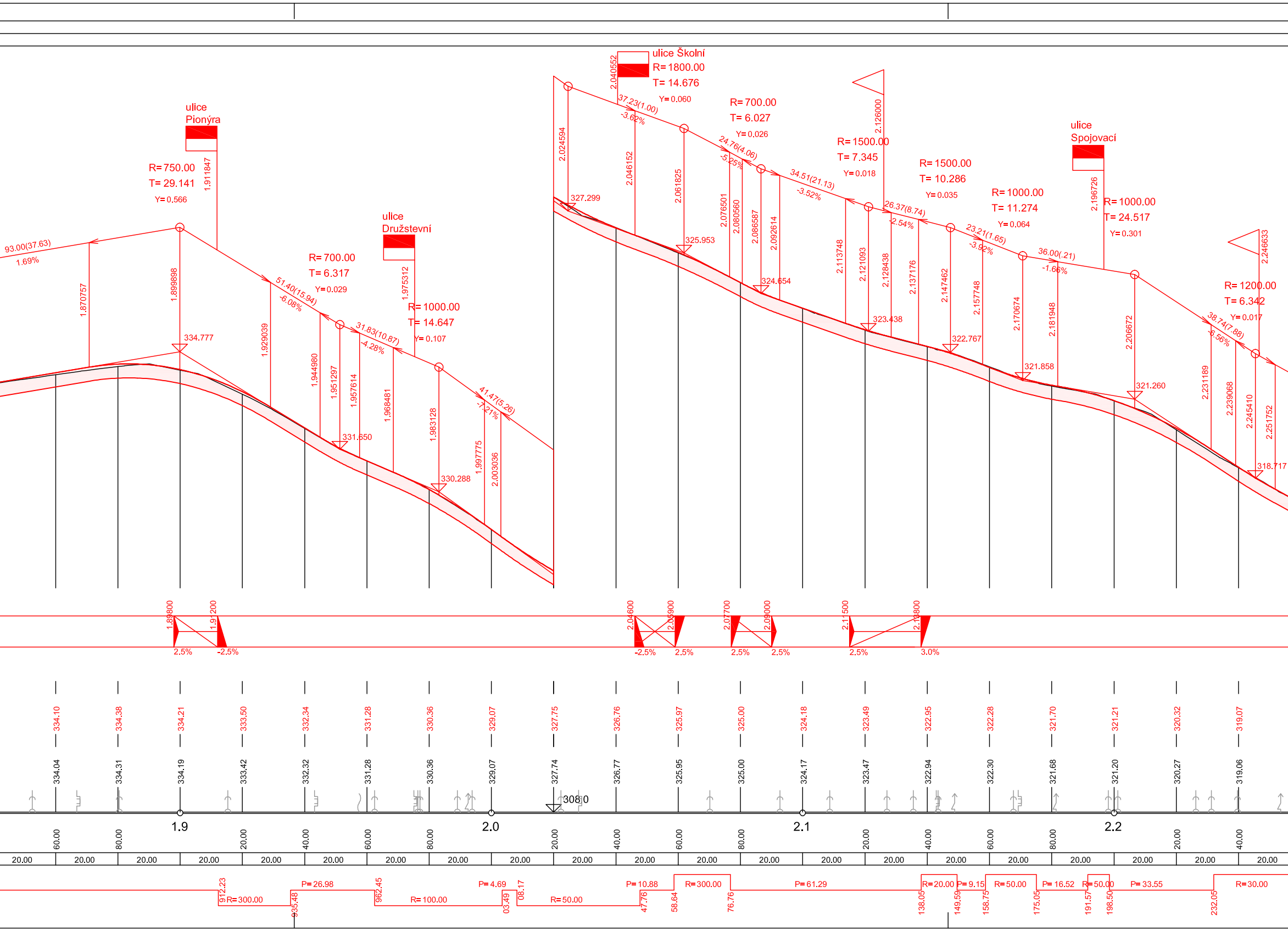
ulice
Pionýra
R= 750.00
T= 29.141
Y= 0.566
1.911847
93.00(37.63)
1.69%
1.870757
1.899898
334.777
1.929039
51.40(15.94)
-6.08%
R= 700.00
T= 6.317
Y= 0.029
1.944980
1.951297
331.650
1.957614
31.83(10.87)
-4.28%
1.968481
ulice
Družstevní
1.975312
R= 1000.00
T= 14.647
Y= 0.107
1.983128
330.288
41.47(5.26)
-7.21%
1.997775
2.003036
2.024594
327.299
2.040552
ulice Školní
R= 1800.00
T= 14.676
Y= 0.060
37.23(1.00)
-3.62%
2.046152
2.061825
325.953
R= 700.00
T= 6.027
Y= 0.026
24.76(4.06)
-5.25%
2.076501
2.080560
2.086587
2.092614
324.654
34.51(21.13)
-3.52%
R= 1500.00
T= 7.345
Y= 0.018
2.126000
2.113748
2.121093
323.438
2.128438
26.37(8.74)
-2.54%
R= 1500.00
T= 10.286
Y= 0.035
2.137176
2.147462
322.767
23.21(1.65)
-3.92%
2.157748
R= 1000.00
T= 11.274
Y= 0.064
2.170674
321.858
36.00(.21)
-1.66%
2.181948
ulice
Spojovací
2.196726
R= 1000.00
T= 24.517
Y= 0.301
2.206672
321.260
2.246633
R= 1200.00
T= 6.342
Y= 0.017
38.74(7.88)
-6.56%
2.231189
2.239068
2.245410
2.251752
318.717
1.89800
1.91200
2.5%
-2.5%
2.04600
2.05900
-2.5%
2.5%
2.07700
2.09000
2.5%
2.5%
2.11500
2.13800
2.5%
3.0%
334.10
334.38
334.21
333.50
332.34
331.28
330.36
329.07
327.75
326.76
325.97
325.00
324.18
323.49
322.95
322.28
321.70
321.21
320.32
319.07
334.04
334.31
334.19
333.42
332.32
331.28
330.36
329.07
327.74
326.77
325.95
325.00
324.17
323.47
322.94
322.30
321.68
321.20
320.27
319.06
308.0
60.00
80.00
1.9
20.00
40.00
60.00
80.00
2.0
20.00
40.00
60.00
80.00
2.1
20.00
40.00
60.00
80.00
2.2
20.00
40.00
20.00
20.00
20.00
20.00
20.00
20.00
20.00
20.00
20.00
20.00
20.00
20.00
20.00
20.00
20.00
20.00
20.00
20.00
20.00
20.00
20.00
912.23
R= 300.00
935.48
P= 26.98
962.45
R= 100.00
P= 4.69
03.49
08.17
R= 50.00
P= 10.88
47.76
58.64
R= 300.00
76.76
P= 61.29
R= 20.00
138.05
P= 9.15
149.59
158.75
R= 50.00
175.05
P= 16.52
191.57
R= 50.00
198.50
P= 33.55
232.05
R= 30.00

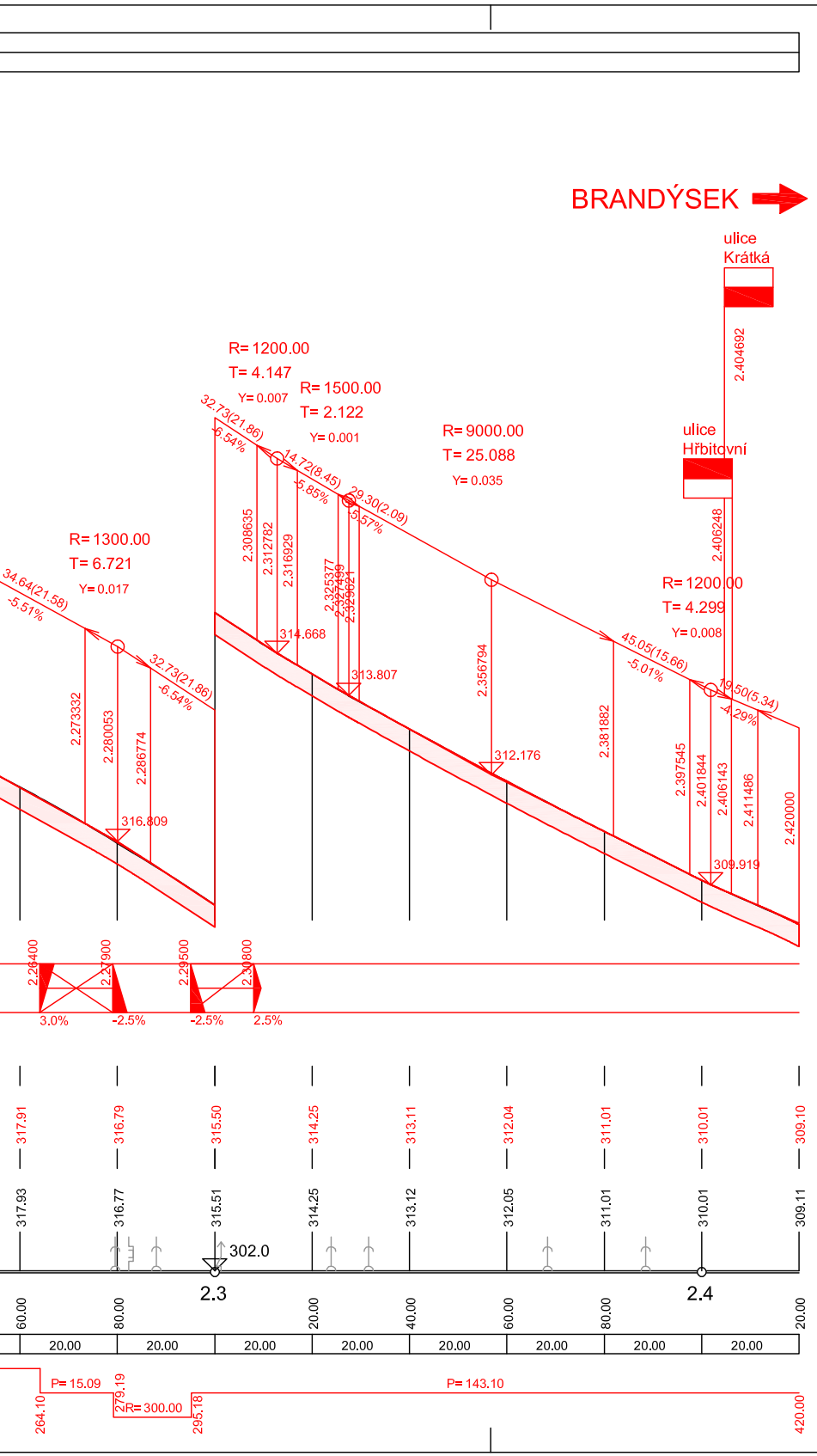
BRANDÝSEK
ulice Krátká
ulice Hřbitovní
R= 1200.00
T= 4.147
Y= 0.007
R= 1500.00
T= 2.122
Y= 0.001
R= 9000.00
T= 25.088
Y= 0.035
R= 1300.00
T= 6.721
Y= 0.017
R= 1200.00
T= 4.299
Y= 0.008
34.64(21.58)
-5.51%
32.73(21.86)
-6.54%
14.72(8.45)
-5.85%
29.30(2.09)
-5.57%
45.05(15.66)
-5.01%
19.50(5.34)
-4.29%
2.404692
2.406248
2.308635
2.312782
2.316929
2.325377
2.327499
2.329621
2.356794
2.381882
2.397545
2.401844
2.406143
2.411486
2.420000
2.273332
2.280053
2.286774
314.668
313.807
312.176
316.809
309.919
2.26400
2.27900
2.29500
2.30800
3.0%
-2.5%
-2.5%
2.5%
317.91
316.79
315.50
314.25
313.11
312.04
311.01
310.01
309.10
317.93
316.77
315.51
314.25
313.12
312.05
311.01
310.01
309.11
302.0
2.3
2.4
60.00
80.00
20.00
40.00
60.00
80.00
20.00
20.00
P= 15.09
P= 143.10
R= 300.00
264.10
279.19
295.18
420.00

Souřadnicový systém: JTSK
Výškový systém: Bpv

INVESTOR:	
	Krajská správa a údržba silnic Středočeského kraje Zborovská 11, 150 21 Praha 5

OBJEDNATEL:

Krajská správa a údržba silnic
Středočeského kraje
Zborovská 11
150 21 Praha 5

NÁZEV AKCE:

REKONSTRUKCE SILNICE III/10140,
CVRČOVICE

STAVEBNÍ OBJEKT: SO 101 - REKONSTRUKCE SILNICE III/10140

PŘÍLOHA: PODÉLNÝ PROFIL, KM 1,210 - 2,420

ZHOTOVITEL:

M - PROJEKCE

M - PROJEKCE s.r.o.
Resslova 956/13
500 02 Hradec Králové
www.m-projekce.cz

ZODP. PROJEKTANT: Ing. Daniel Vala

VYPRACOVAL: Bc. Tomáš Škoda

KONTROLA: David Senohrábek, Dis.

PARÉ:

MĚŘÍTKO:	Č. ZAKÁZKY:	STUPEŇ:	DATUM:	ČÁST:	PŘÍLOHA:
1:1000/100	18-021-02	DSP	12/18	C	3.2